PLANTA BAIXA - POSIÇÃO DOS ARRIMOS EM GABIÃO
ESC.: 1:75

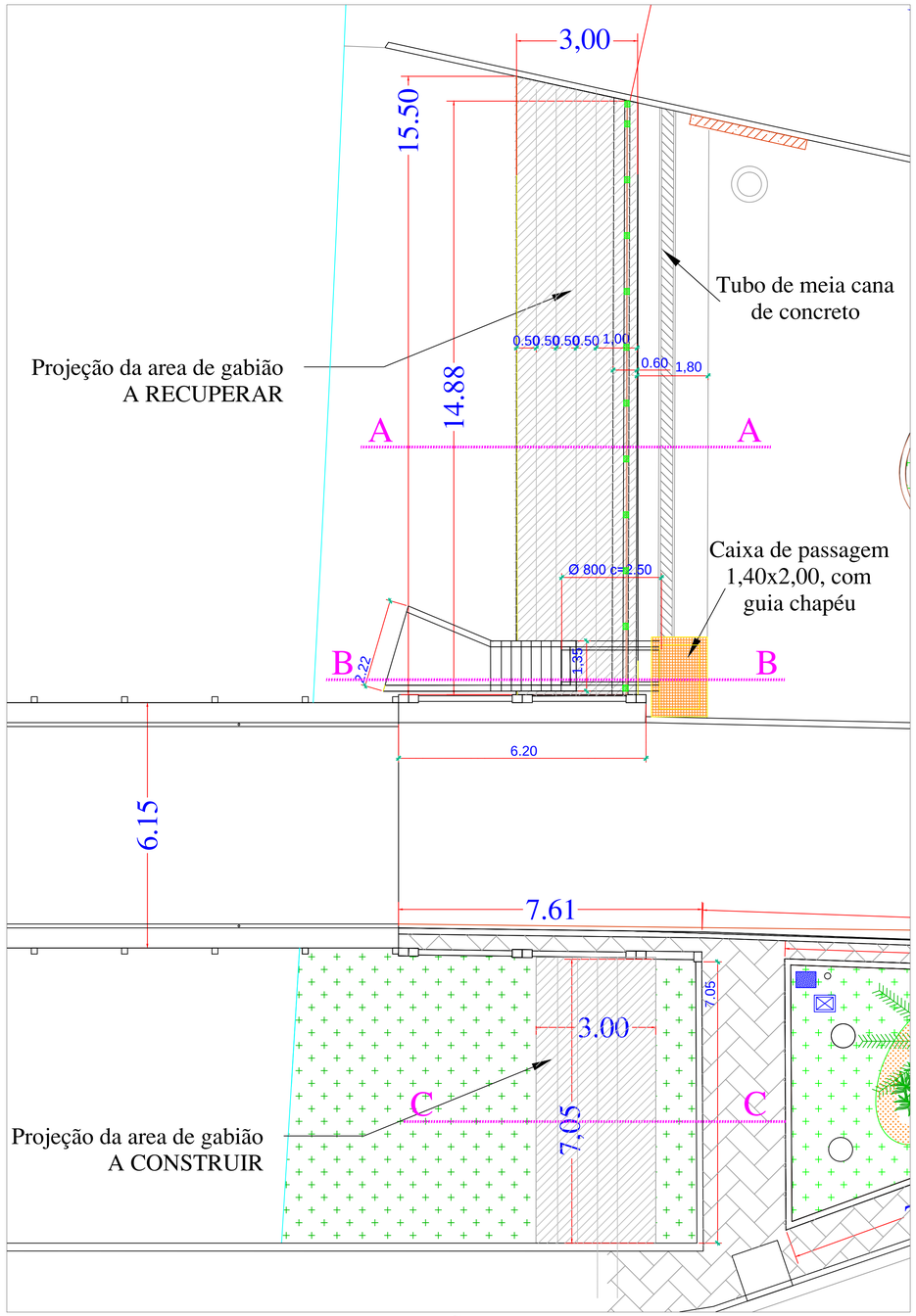

CORTE BB NA POSIÇÃO DA ESCADA HIDRÁULICA
ESC.: 1:75

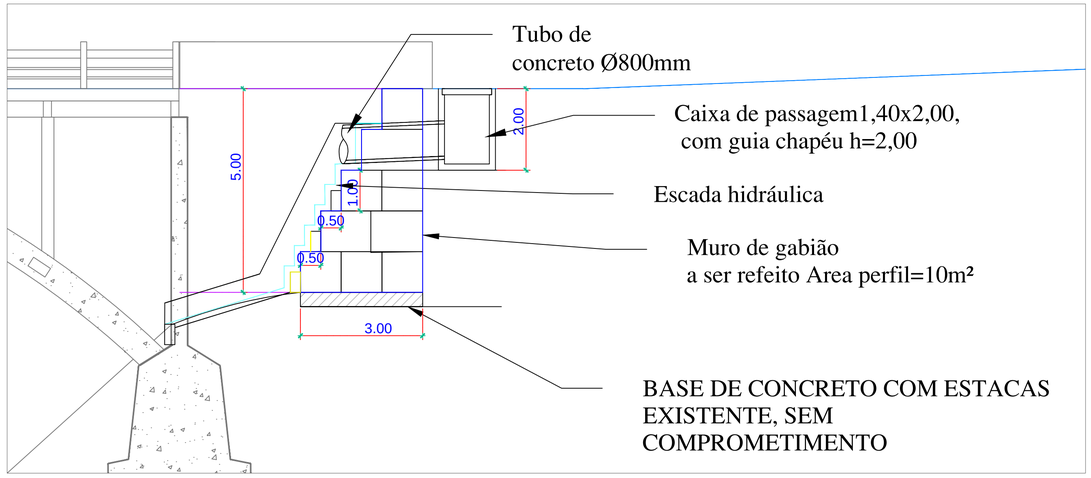

CORTE AA DO MURO DE ARRIMO - PRAÇA
ESC.: 1:75

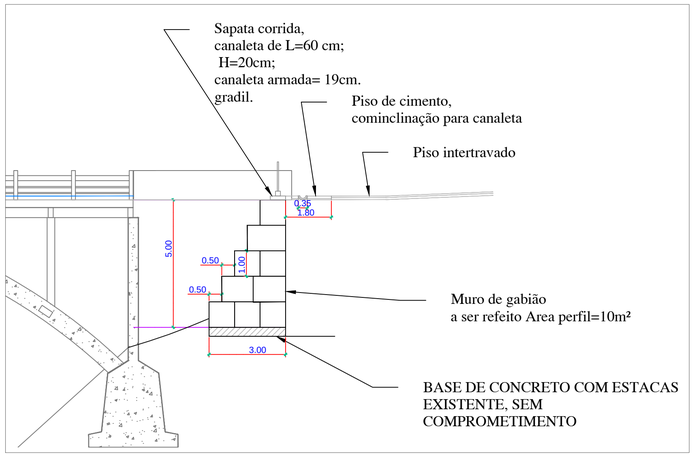

CORTE DO MURO DE ARRIMO - CORTE CC ENTRE AS PONTES- A CONSTRUIR
ESC.: 1:75-

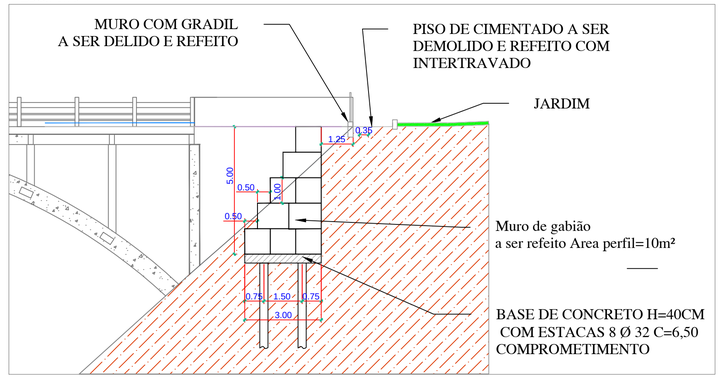

ESCADA HIDRAULICA- EM PLANTA
ESC.: 1:75

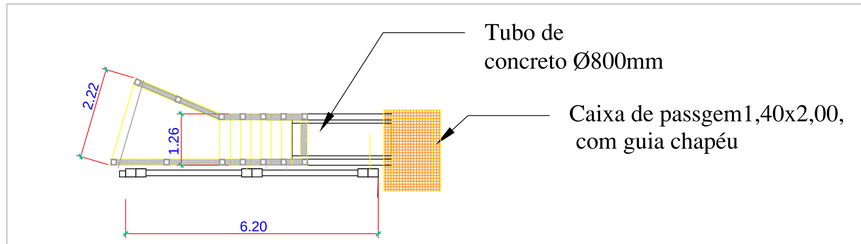

MURO DE ALA
LAJE DA FOX

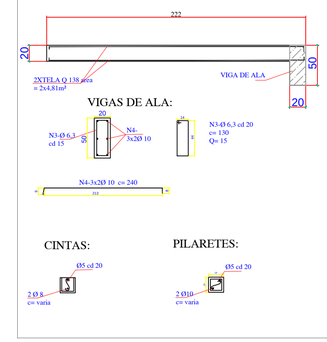

PLANTA BAIXA - POSIÇÃO ESTACAS (profundidade: 6,50m)
ESC.: 1:100

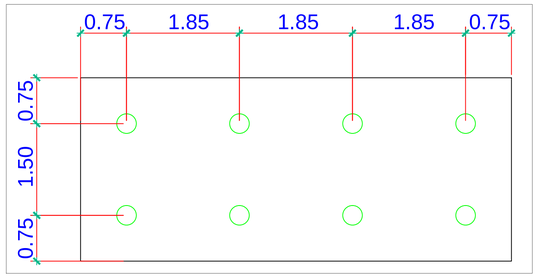

LOCAL DAS LAJES
ESC.: 1:100

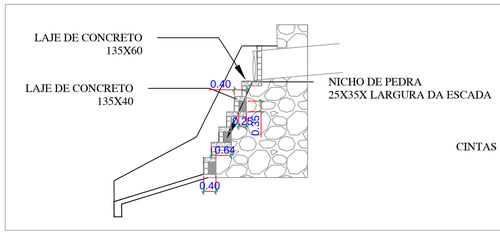

CINTAS E PILARETES
ESC.: 1:100

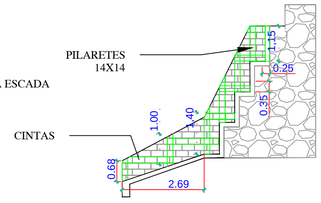

REV.	DATA	AUTOR	DESCRIÇÃO
01	17/10	Teresa	Revisão do projeto
00	05/09	Teresa	Execução inicial

PREFEITURA MUNICIPAL DA ESTÂNCIA TURÍSTICA DE TREMEMBÉ

OBJETO: BOLEVARD PONTE TREMEMBÉ

LOCAL: RUA ISMAEL PAULA DE ABREU, LOTEAMENTO NOSSA SENHORA DA GUIA, TREMEMBÉ, SP.

ASSUNTO: PROJETO EXECUTIVO MURO DE GABIÃO

CLEMENTE ANTONIO DE LIMA NETO
PREFEITO MUNICIPAL

SERGIO LUIZ DE ALVARENGA
ENGENHEIRO CIVIL
CREA nº 060094680
ART: 2902123220251790

FOLHA: EXCARR 01/01
DATA: SETEMBRO/2022
ESCALA: INDICADAS
REVISÃO: 01